

Háromkő BT. bemutatkozás

A Háromkő BT. az alkalmazott geofizika, földtan-vízföldtan és geotechnika tárgykörébe tartozó terepi és irodai mérnöki kutatásokat végez.

Szolgáltatások

1. VÍZBÁZISOK védelme, lehatárolása, VESZ mérés, elektromos szelvényezés
2. VÍZKUTATÁS: ivóvíz, TERMÁLVÍZ. kutatás, víznyerési lehetőség, kúthely kijelölés
3. GEOTECHNIKA, üregek, pincék, töltések, alapozás, csúszás vizsgálata: GPR, sokelektrodás ellenállásmérés
4. Anyagnyerő helyek megkeresése, földtani-hidrogeológiai szakvélemény készítése autópályához, más létesítményekhez
5. Nyersanyagkutatás geofizikai módszerrel. ÉPÍTŐKŐ-KAVICS, ÉRC, SZÉN, AGYAG, HOMOK
6. SZENNYEZŐDÉS terjedés, SÓSVÍZ-infiltráció térképezése
7. Hulladéklerakók-iszaptározók , salak, törmelék vizsgálata
8. FÖLDRADAR (GPR) mérések széles körben
9. Geofizikai mérések folyón, tavon, meder-szelvényezés
10. Régészeti előkutatás, radar és mágneses mérések
11. Környezetvédelem, talajminta vétel, penetrációs szondázás.
12. Mérnökgeológiai célú vizsgálatok
13. Régi sírhelyek, fedett síremlékek részletes radaros felfedezése

HÁROMKŐ Földtani és Geofizikai Kutató Betéti Társaság



H-3519 Miskolc, Esze Tamás u. 1/A

Tel/fax: 46-563277, mobil. +36305426366, +36305920772,

terepi: +36304640193

E-mail: bucsil@t-online.hu , ildikolong@gmail.com Honlap: www.haromko.hu


Mérnökgeológia





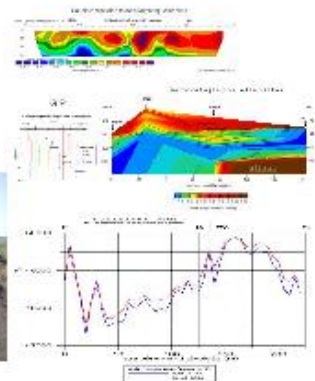
Szennyezett területek



Szerkezet és érckutatás



Meddőhányók vizsgálata



Legyesbénye Zsidó temető, régi sírhelyek

Beirut, Libanon, sósvíz infiltráció lehatárolása